




Darstellung auf der Grundlage der DGK 5 G (Stadtgebiet Schwerte) mit Genehmigung des Vermessungs- u. Katasteramtes Unna Nr. 871/95


Entwicklungsziele

Entwicklungsziel 1 - Erhaltung

-  Erhaltung einer mit naturnahen Lebensräumen oder sonstigen natürlichen Landschaftselementen reich oder vielfältig ausgestatteten Landschaft
-  Temporäre Erhaltung bis zur Realisierung der den Zielen der Raumordnung und Landesplanung entsprechender Nutzung, der Bauleitplanung oder der bestehenden fachplanerischen Festsetzung

Entwicklungsziel 2 - Anreicherung

-  Anreicherung einer im ganzen erhaltenen Landschaft mit naturnahen Lebensräumen und mit gliedernden und belebenden Elementen

 Grenze des räumlichen Geltungsbereiches

Landscapsplan Nr. 6
Entwicklungs Karte

Technischer Fachbereich
Stadtplanung

Mastab : 1 : 10000
gez. : Conrad
erstellt : Aug. 2003
Stand :
Arz. : 61-

Aufgestellt durch den Kreis Unna
Rechtskraft: 27.11.1998
Datei: Projekt\Übersichten\Landscapschutz\l_6\entw_karte.jpg

 Dieser Plan ist von der Stadt Schwerte in Anlehnung an die gedruckte Fassung des Landschaftsplanes des Kreises Unna zu allgemeinen Informationszwecken erstellt worden. Rechtsverbindliche Aussagen können nur auf der Grundlage der als Satzung verabschiedeten gedruckten Fassung vom Kreis Unna erteilt werden. 