






Legende
 Kennzeichnungen gemäß § 5 (3) Nr. 3 BauGB

Altanlagen

-  Im Altlastenkataster verzeichnet
-  Verdachtsfläche

Altstandorte

-  Im Altlastenkataster verzeichnet
-  Verdachtsfläche
-  Gemeindegrenze

Darstellung auf der Grundlage der DGK 5 G (Stadtgebiet Schwerin) mit Genehmigung des Vermessungs- u. Katasteramtes Lüne Nr. 671/95

STADT SCHWERIN

Flächennutzungsplan Teilplan 3 (von 3 Teilplänen)

Technischer Fachbereich Stadtplanung

Für die Erarbeitung Schwerin, den 03.12.2003

Der Bürgermeister in Vertretung L.S.

Techn. Beigeordneter

Datei: Projekt/Derschnitt/FNP/FNP_00/Altlastenstandorte.apr

Maßstab: 1:10000

gec. Westphelle

erstellt: 26.11.2003

Stand: 02.04.2004

Az: 61-20-20

Gehört zur Verfügung der Bezirksregierung Arnsberg vom 08.12.2004 Az. 35.2.1-1.4-UN-9/04 L.S.