



Inhalt	Seite
5. Bekanntmachung	
Gruppenauskünfte	14
6. Bekanntmachung	
Öffentlich-rechtliche Vereinbarung zwischen dem Kreis Unna und den kreisangehörigen Städten und Gemeinden Bergkamen, Bönen, Lünen, Schwerte, Unna und Werne über die Sicherstellung der technischen Unterstützung und die Einrichtung einer gemeinsamen Verwaltungsstelle („Kopfstelle“) zur Umsetzung fachadministrativer Aufgaben im Zusammenhang mit der Aufgabenwahrnehmung nach dem Asylbewerberleistungsgesetz (AsylbLG) Hinweis gemäß § 24 Absatz 3 Satz 2 des Gesetzes über kommunale Gemeinschaftsarbeit – GkG NRW	16
7. Bekanntmachung	
Bekanntmachung über die Abgrenzung der Wahlbezirke für die Kommunalwahl im Jahr 2020	17
8. Bekanntmachung	
Bebauungsplan Nr. 191 der Stadt Schwerte “Wilhelmstraße/ Kantstraße“ - Satzung vom 13.02.2020.....	34
9. Bekanntmachung	
Aufgebot eines Sparkassenbuches.....	37
10. Bekanntmachung	
Aufgebot eines Sparkassenbuches.....	37

5. Bekanntmachung

Gruppenauskünfte

I. Gruppenauskünfte an Parteien, Wählergruppen und andere Träger von Wahlvorschlägen im Zusammenhang mit Wahlen und Abstimmungen

Gemäß § 50 Abs. 1 des Bundesmeldegesetzes (BMG) in der z. Zt. gültigen Fassung, darf die Meldebehörde Parteien, Wählergruppen und anderen Trägern von Wahlvorschlägen im Zusammenhang mit **Wahlen und Abstimmungen auf staatlicher und kommunaler Ebene** in den sechs vor der Wahl oder Abstimmung vorangehenden Monaten Auskunft aus dem Melderegister über die in § 44 Abs. 1 Satz 1 BMG bezeichneten Daten (Vor- und Familienname, Doktorgrad, derzeitige Anschriften) von Gruppen von Wahlberechtigten erteilen, soweit für deren Zusammensetzung das Lebensalter bestimmend ist. Die Geburtsdaten der Wahlberechtigten dürfen dabei nicht mitgeteilt werden. Die Person oder Stelle, der die Daten übermittelt werden, darf diese nur für die Werbung bei einer Wahl oder Abstimmung verwenden und hat sie spätestens einen Monat nach der Wahl oder Abstimmung zu löschen oder zu vernichten.

II. Gruppenauskünfte über Alters- und Ehejubiläen

Gemäß § 50 Abs. 2 des Bundesmeldegesetzes (BMG) darf die Meldebehörde Mandatsträgern sowie Presse oder Rundfunk Auskunft aus dem Melderegister über **Alters- oder Ehejubiläen** von Einwohnern erteilen, sofern der Datenübermittlung nicht widersprochen wurde.

Die Auskunft darf nur die in § 44 Abs. 1 Satz 1 BMG bezeichneten Daten des/der Betroffenen sowie das Datum und die Art des Jubiläums umfassen.

Als Jubiläen im Sinne des Bundesmeldegesetzes gelten

- die Vollendung des 70., 75., 80., 85., 90., 95., 100. Lebensjahres und jedes weiteren Lebensjahres
- das 50-jährige Ehejubiläum und jedes folgende Ehejubiläum

III. Gruppenauskünfte an Adressbuchverlage

Gemäß § 50 Abs. 3 des Bundesmeldegesetzes darf die Meldebehörde zu allen Einwohnern, die das 18. Lebensjahr vollendet haben, Auskunft erteilen über Vor- und Familiennamen, Doktorgrad und derzeitige Anschriften.

Die übermittelten Daten dürfen nur für die Herausgabe von Adressbüchern (Adressenverzeichnisse **in Buchform**) verwendet werden.

Jede betroffene Person hat das Recht, der Übermittlung ihrer Daten nach den Ziffern I bis III zu widersprechen.

Der Vollständigkeit halber weise ich darauf hin, dass noch weitere Widerspruchsrechte bestehen:

- Datenübermittlung an eine **öffentlich-rechtliche Religionsgesellschaft** (wenn die betreffende Person als Familienangehörige (Ehegatten, minderjährige Kinder und Eltern minderjähriger Kinder) von Mitgliedern einer öffentlich-rechtlichen Religionsgesellschaft nicht derselben oder keiner Religionsgesellschaft angehören. Dies gilt nicht, soweit Daten für Zwecke des Steuererhebungsrechts der jeweiligen Religionsgesellschaft übermittelt werden (§ 42 Abs. 3 Satz 2 BMG)
- der jährlich bis zum 31. März statt findenden **Datenübermittlung an das Bundesamt für Personalmanagement der Bundeswehr** zu Personen, die im darauffolgenden

Jahr volljährig werden, zum Zwecke der Übersendung von Informationsmaterial aufgrund des § 58 c Abs. 1 des Soldatengesetzes (§ 36 Abs. 2 Satz 1 BMG)

Die Betroffenen können jederzeit der Datenweitergabe beim Bürgerservice der Stadt Schwerte, Rathausstraße 31, 58239 Schwerte widersprechen.

Schwerte, 14.01.2020
Stadt Schwerte
Der Bürgermeister

gez.
Axourgos

6. Bekanntmachung

Öffentlich-rechtliche Vereinbarung zwischen dem Kreis Unna und den kreisangehörigen Städten und Gemeinden Bergkamen, Bönen, Lünen, Schwerte, Unna und Werne über die Sicherstellung der technischen Unterstützung und die Einrichtung einer gemeinsamen Verwaltungsstelle („Kopfstelle“) zur Umsetzung fachadministrativer Aufgaben im Zusammenhang mit der Aufgabenwahrnehmung nach dem Asylbewerberleistungsgesetz (AsylbLG)

Hinweis gemäß § 24 Absatz 3 Satz 2 des Gesetzes über kommunale Gemeinschaftsarbeit – GkG NRW

Gemäß § 24 Absatz 3 Satz 2 des Gesetzes über kommunale Gemeinschaftsarbeit – GkG NRW – wird darauf hingewiesen, dass die Bezirksregierung Arnsberg in ihrer Funktion als Aufsichtsbehörde die öffentlich-rechtliche Vereinbarung zwischen dem Kreis Unna und den kreisangehörigen Städten und Gemeinden Bergkamen, Bönen, Lünen, Schwerte, Unna und Werne über die Sicherstellung der technischen Unterstützung und die Einrichtung einer gemeinsamen Verwaltungsstelle („Kopfstelle“) zur Umsetzung fachadministrativer Aufgaben im Zusammenhang mit der Aufgabenwahrnehmung nach dem Asylbewerberleistungsgesetz (AsylbLG) sowie deren Genehmigung vom 02.01.2020 im Amtsblatt für den Regierungsbezirk Arnsberg, Nr. 1/2/2020 vom 11.01.2020, S. 2 bis 4, lfd. Nr. 3 öffentlich bekannt gemacht hat.

Aktenzeichen: 10-13-0508

Schwerte, 30.01.2020

Stadt Schwerte
Der Bürgermeister

gez.
Dimitrios Axourgos

7. Bekanntmachung

Bekanntmachung über die Abgrenzung der Wahlbezirke für die Kommunalwahl im Jahr 2020

Für die im Jahr 2020 stattfindenden Kommunalwahlen hat der Wahlausschuss der Stadt Schwerte durch Beschluss vom 27.01.2020 das Wahlgebiet der Stadt Schwerte gemäß § 4 Absatz 1 des Gesetzes über die Kommunalwahlen im Lande Nordrhein-Westfalen (Kommunalwahlgesetz) vom 30.06.1998 (GV. NRW. 1998, S. 454, ber. S. 509), zuletzt geändert durch Artikel 1 des Gesetzes zur Änderung des Kommunalwahlgesetzes und weiterer wahlrechtlicher Vorschriften vom 11. April 2019 (GV. NRW. S. 202), in 19 Wahlbezirke eingeteilt.

Die Wahlbezirke 7010, 7020, 7040, 7050, 7060, 7070, 7080, 7090, 7110, 7130, 7140, 7150, 7160, 7170, 7180 und 7190 wurden von mir in 2 Stimmbezirke eingeteilt.

Der Wahlbezirk 7030 wurde von mir in 3 Stimmbezirke eingeteilt.

Gemäß § 6 des Kommunalwahlgesetzes wird die vom Wahlausschuss beschlossene Einteilung hiermit öffentlich bekanntgemacht.

Schwerte, 28.01.2020

Stadt Schwerte
12-91-1140

Der Bürgermeister
als Wahlleiter



Dimitrios Axourgos



Wahlbezirkseinteilung für die Kommunalwahl 2020

Die Wahlbezirke 7010, 7020, 7040, 7050, 7060, 7070, 7080, 7090, 7110, 7130, 7140, 7150, 7160, 7170, 7180 und 7190 wurden von mir in 2 Stimmbezirke eingeteilt.

Der Wahlbezirk 7030 wird von mir in 3 Stimmbezirke eingeteilt.

WB	Bezeichnung	StB	Bezeichnung	Straße	HNr. von	HNr. bis		
7010	Geisecke	7011	Kindergarten Geisecke I	Am Wiesenberge	alle			
				An den Berken	alle			
				An der Silberkuhle	alle			
				Blumenweg	alle			
				Buschkampweg (1-99z,2-26z)	alle			
				Buschkampweg (101-103z,28-120z)	alle			
				Fliederweg	alle			
				Gustav-Heinemann-Straße	alle			
				Im Heiligen Feld	alle			
				In der Bredde	alle			
				Kurzer Morgen	alle			
				Narzissenweg	alle			
				Theodor-Heuss-Straße	alle			
				Unnaer Straße (13-73z,50-72z)	alle			
				Unnaer Straße (5-9z,2-40z)	alle			
		Zwischen den Wegen	alle					
				7012	Kath. Pfarrheim Geisecke	Am Brauck	alle	
						Am Eulenhof	alle	
						Am Hausbruch	alle	
						Am Hermannsbrunnen	alle	
		Am Spaemannshof	alle					
				Am Teich	alle			
				An der Krümmde	alle			
				Auf dem Spiekstück	alle			
				Brunnenstraße	alle			
				Dorfstraße	alle			
				Emil-Ruschenbaum-Weg	alle			
				Forellenweg	alle			
				Geisecker Talstraße	alle			
				Gut Ruhrfeld	alle			
				Hofweide	alle			
				Karlstraße	alle			
				Lupinenweg	alle			
				Schloßweide	alle			
				Zum Kellerbach	alle			
				Zum Mühlenstrang	alle			
				Zum Wellenbad	alle			

7020	Schwerte-Ost	7021	Pflegeheim Haus Schwerte	Am Hohenstein	alle		
				Am Quickspring	alle		
				Am Ufer	alle		
				Behnesstraße	alle		
				Binnerheide	alle		
				Eckey	alle		
				Garbepfad	alle		
				Gehrenbachstraße	alle		
				Heinrich-Wick-Straße	alle		
				Hertelshof	alle		
				Im Hohlstück	alle		
				Lichtendorfer Straße (1-99a,2-68z)		1	68
				Ostberger Straße		63	70
				Ostberger Straße		71	73 b
				Ostberger Straße		75	79
				Ostberger Straße		81	81 c
				Ostberger Straße		83 a	
				Ostberger Straße		85	85 b
				Ostberger Straße		87	95
				Von-Borries-Weg	alle		
Wittfeldweg	alle						
7022	Albert-Schweitzer-Schule I		Kirschbaumsweg		9		
			Kirschbaumsweg		11	36	
			Kirschbaumsweg		1	8	
			Kirschbaumsweg		10		
			Kleine Märkische Straße	alle			
			Wittekindstraße	alle			
7030	Gänsewinkel	7031	Kindergarten Tausensfüßler	Ahornweg	alle		
				Akazienweg	alle		
				Am Hohlen Wege	alle		
				Am Sohlenkamp	alle		
				Emil-Rohrman-Straße	alle		
				Ernst-Gremmler-Straße	alle		
				Grünstraße	alle		
				Hainbuchenweg	alle		
				Hasencleverweg	alle		
				Im Weingarten	alle		
				Klewitzweg	alle		
				Lindenweg	alle		
				Luise-Hoffmann-Straße	alle		

WB	Bezeichnung	StB	Bezeichnung	Straße	HNr. von	HNr. bis
		7031	Kindergarten Tausensfüßler	Paul-Hoffmann-Straße	alle	
		7032	Städt. Gesamtschule	Chattenstraße Cheruskerstraße Gotenstraße Im Rosengarten In den Gärten Kimbernstraße Marserstraße Sigambrerstraße Teutonenstraße	alle alle alle alle alle alle alle alle alle	
		7033	Kindergarten Geisecke II	Alte Unnaer Straße Am Sonnenufer Heinrich-Lübke-Straße Im Butterbrauck Lichtendorfer Straße (101-149z,70-150z) Overberger Weg Sölder Straße	alle alle alle alle 80 alle alle	140
7040	Schwerte-Mitte I	7041	Technologie- zentrum TWS	Albert-Pepper-Weg Dieckerhofsweg Eschenweg Gabelsberger Straße Graf-Adolf-Straße Graf-Diederich-Straße Graf-Diederich-Straße Hermannstraße Im Potthof Leopold-Arends-Straße Leopold-Schütte-Weg Lohbachstraße Paul-Feldhügel-Weg	alle alle alle alle 15 15 a 27 alle alle alle alle alle alle	70 25 42
		7042	Aula des Friedrich- Bährens- Gymnasiums	Am Ostentor Appelhof Im Gänsewinkel Josef-Spiegel-Straße	alle alle alle alle	

WB	Bezeichnung	StB	Bezeichnung	Straße	HNr. von	HNr. bis
		7042	Aula des Friedrich- Bährens- Gymnasiums	Konrad-Zuse-Straße Ostberger Straße Schützenstraße	alle 1 alle	62
7050	Schwerterheide	7051	Heideschule I	Alter Dortmunder Weg Am Dahlbrink Auf der Ostenheide Bergerhofweg Brunsiepen Heidekamp Hörder Straße Hüsingheide In der Servine Kornweg Ostberger Straße Ostberger Straße Ostberger Straße Ostberger Straße Ostberger Straße Ostberger Straße Ostberger Straße Römerstraße Schmiedesheide Theilskamp	61 alle alle alle alle alle 102 alle alle alle 70 a 76 78 84 86 88 92 107 alle alle alle	116 131 74 76 b 82 a 84 c 86 c 88 b 94 141
		7052	Heideschule II	Bergstraße Försterweg Heidestraße Kleine Bergstraße Mutter-Möller-Weg Schmalzkamp Sohlsiepen Waldstraße	alle alle alle alle alle alle alle alle	
7060	Schwerte-Mitte II	7061	Albert- Schweitzer- Schule II	Alter Dortmunder Weg Am Dohrbaum Am Stemmert Bergische Straße Friedhofstraße Ostproußenweg	1 alle alle alle alle alle	59

WB	Bezeichnung	StB	Bezeichnung	Straße	HNr. von	HNr. bis
			Albert- 7061 Schweitzer- Schule II	Pommernweg Sachsenweg Schlesierweg Thüringerweg	alle alle alle alle	
			Albert- 7062 Schweitzer- Schule III	Am Eckey Am Eckey Auf dem Heithof Hanseweg Im Spiekebrauck Märkische Straße Messingstraße Osthellweg Westfalenweg	 1 3 alle alle alle alle alle alle alle	
7070	Schwerte-Nord	7071	Gaststätte Zum Rathaus	Am Kieküm Hörder Straße Hörder Straße Hörder Straße Klusenweg Ob der Kluse Sonnenstraße Talweg Westhellweg (1-91z,2-90z)	alle 14 16 101 alle alle 2 alle 1	 99 a 2 c 25
		7072	Lenningskamp- schule	Ernst-Moritz-Arndt-Straße Feldstraße Gartenstraße Gerhart-Hauptmann-Straße Gottfried-Herder-Straße Heinrich-von-Stephan-Straße Kleine Feldstraße Kleine Feldstraße Kleine Feldstraße Kleine Feldstraße Kleine Feldstraße Kleine Feldstraße Kleine Feldstraße Kleine Feldstraße Kleine Feldstraße Kleine Feldstraße	alle alle alle alle alle alle 22 23 24 25 26 28 30 32 34 36	

WB	Bezeichnung	StB	Bezeichnung	Straße	HNr. von	HNr. bis
		7072	Lenningskamp- schule	Kleine Feldstraße	38	
				Kleine Feldstraße	40	
				Kleine Feldstraße	42	
				Kleine Feldstraße	48	
				Kopernikusstraße	alle	
				Nettelbeckstraße	alle	
				Regenbogenstraße	alle	
				Ricarda-Huch-Straße	alle	
				Sonnenstraße	2 d	69
				Virchowstraße	alle	
				Westhellweg (1-91z,2-90z)	29	69 a
7080	Schwerte-Mitte III	7081	Realschule Am Bohlgarten	Am Langen Rüggen	alle	
				Am Lenningskamp	alle	
				Auf der Gunst	alle	
				Emmastraße	alle	
				Fleitmannsplatz	alle	
				Fleitmannstraße	alle	
				Hermann-Löns-Weg	alle	
				Holzener Weg (1-41z,2-38z)	4	
				Holzener Weg (1-41z,2-38z)	6	37
				Holzener Weg (1-41z,2-38z)	39	
				Holzener Weg (1-41z,2-38z)	41	
				Im Bohlgarten	alle	
				Kreuzstraße (999-999z,2-38z)	2	38
				Ludwigstraße	alle	
				Nickelstraße	alle	
				Richardstraße	alle	
				Sauerlandstraße	alle	
				Theodorstraße	alle	
				Westendamm (1-5z,2-6z)	1	11
		7082	Residenz Haus am Stadtpark	Am Stadtpark	alle	
				Beckestraße	1	26
				Beckestraße	28	
				Beckestraße	30	
				Eintrachtstraße	alle	
				Eisenindustriestraße	alle	
				Friedensstraße	alle	
				Gasstraße	alle	
				Kantstraße	10	14
				Kantstraße	16	25
				Margot-Röttger-Rath-Straße	1	

WB	Bezeichnung	StB	Bezeichnung	Straße	HNr. von	HNr. bis
		7082	Residenz Haus am Stadtpark	Margot-Röttger-Rath-Straße	3	
7090	Schwerte-Holzen I	7091	AWO- Familienzen- trum I	Am Drüfel Am Zimmermanns Wäldchen Ardeyeck Asterweg Birkenstraße Helenenweg Kreuzstraße (1-31z,2-998z) Krokusweg Nelkenweg Sigridstraße Westhellweg (1-91z,2-90z) Westhellweg (93-277z,92-274z)	alle alle alle alle alle alle 1 alle alle alle 71 93	31 89 274
		7092	AWO- Familienzen- trum II	Am Steinbach Friedrich-Hegel-Straße Friedrich-Hegel-Straße Holzener Weg (1-41z,2-38z) Holzener Weg (43-97z,2-998z) Holzener Weg (43-97z,2-998z) Hugo-Grotius-Weg Karl-Marx-Weg Ludwig-Feuerbach-Weg Luisenstraße Samuel-Pufendorf-Weg	alle 1 72 38 45 68 alle alle alle alle alle	70 76 53 95 a
7100	Schwerte-Holzen II	7100	Kindertages- stätte Zappelkiste	Am Holderbusch Am Weidenbusch Arthur-Schopenhauer-Weg Friedr.-von-Schelling-Weg Friedrich-Hegel-Straße Friedrich-Nietzsche-Weg Grafeneck Im Rosengrund In der Budelle Joh.-Gottlieb-Fichte-Weg Justus-Möser-Weg Karl-Jaspers-Weg Köttersweg	alle alle alle alle 80 alle alle alle alle alle alle alle alle	118

WB	Bezeichnung	StB	Bezeichnung	Straße	HNr. von	HNr. bis
		7100	Kindertages- stätte Zappelkiste	Paulinenstraße Roonstraße Rosenweg (1-19z,2-48z) Rosenweg (21-159z,50-162z) Südliche Paulinenstraße (27-33,26-34) Wilhelm-Leibniz-Weg Zum Großen Feld Zum Prinzenwäldchen	alle alle alle alle alle alle alle alle	
7110	Schwerte-Mitte IV	7111	Friedrich- Kayser-Schule I	Agnes-Tütel-Weg Bährensstraße Bethunestraße Freiherr-Vom-Stein-Straße Goethestraße Graf-Adolf-Platz Graf-Adolf-Straße Graf-Diederich-Straße Graf-Diederich-Straße Hörder Straße Hörder Straße Kuhstraße Mülmkestraße Ostendamm Rathausstraße Robert-Koch-Platz Robert-Koch-Straße Röntgenstraße Schillerstraße	alle alle alle alle alle alle 5 3 16 1 15 alle alle alle alle alle alle alle alle alle alle	
		7112	Friedrich- Kayser-Schule II	Bahnhofstraße Friedrichstraße Große Marktstraße Haselackstraße Hastingsallee Heilige-Geist-Straße Hüsingstraße Jägerstraße Kampgasse Kampstraße Karl-Gerharts-Straße Kleppingstraße Körnerstraße Neumarkt	alle alle alle alle alle alle alle alle alle alle alle alle alle alle alle	
						13 15 26 13

WB	Bezeichnung	StB	Bezeichnung	Straße	HNr. von	HNr. bis
		7112	Friedrich-Kayser-Schule			
			II	Nordstraße	alle	
				Nordwall	alle	
				Ostenstraße	alle	
				Postplatz	alle	
				Poststraße	alle	
				Senningsweg	alle	
				Wallstraße	alle	
				Wolfsgasse	alle	
			Johannes-			
7120	Schwerte-Mitte V	7120	Mergenthaler-			
			Haus	Am Kirchhof	alle	
				Am Markt	alle	
				An der Ruhr	alle	
				Auf dem Eilande	alle	
				Beckestraße	27	
				Beckestraße	29	
				Beckestraße	31	47
				Brückstraße	alle	
				Detlef-Lewe-Weg	alle	
				Geschwister-Scholl-Straße	alle	
				Hagener Straße (1-109z,2-110z)	1	52
				Hagener Straße (1-109z,2-110z)	54	66
				Hellpöthstraße	alle	
				Im Reiche des Wassers	alle	
				Jahnstraße	alle	
				Kantstraße	1	9 a
				Kantstraße	11	15
				Kleine Jahnstraße	alle	
				Kleine Liethstraße	alle	
				Kötterbachstraße	alle	
				Liethstraße	alle	
				Mährstraße	alle	
				Mühlengraben	alle	
				Mühlenstraße	alle	
				Obere Meischede	alle	
				Praelstraße	alle	
				Ruhrstraße	alle	
				Südwall	alle	
				Teichstraße	alle	
				Untere Meischede	alle	
				Westenort	alle	
				Westenstraße	alle	
				Westwall	alle	
				Wilhelmstraße	alle	

WB	Bezeichnung	StB	Bezeichnung	Straße	HNr. von	HNr. bis
7130	Schwerte-Villigst	7131	Grundschule Villigst I	Alfred-Klanke-Straße	alle	
				Alte Lay	alle	
				Am Kuckuck	alle	
				Am Ohl	alle	
				Am Pflanzgarten	alle	
				Am Uhlenhorst	alle	
				Am Walde	alle	
				Am Winkelstück (1-133z,2-138z)	1	54 d
				Am Winkelstück (1-133z,2-138z)	56	60
				Am Winkelstück (1-133z,2-138z)	62 a	62 d
				Am Winkelstück (1-133z,2-138z)	64	64 d
				Am Winkelstück (1-133z,2-138z)	66	66 b
				Am Winkelstück (1-133z,2-138z)	68	80
				Am Winkelstück (1-133z,2-138z)	82	
				Am Winkelstück (1-133z,2-138z)	84	86
				Am Winkelstück (1-133z,2-138z)	88	
				Am Winkelstück (1-133z,2-138z)	90	
				Am Winkelstück (1-133z,2-138z)	92	96
				An der Steinkuhle	alle	
				Auf dem Tummelplatz	alle	
				Bachstraße	alle	
				Fasanenweg	alle	
				Forstweg	alle	
				Großenbräucker Weg	alle	
				Im Grävenkamp	alle	
				Im Kühl	alle	
				Iserlohner Straße	alle	
				Rheinener Weg	alle	
				Rote Haus Straße	alle	
				Villigster Straße	alle	
				Westheider Weg	alle	
		7132	Grundschule Villigst II	Am Ziegelofen	alle	
				Auf der Böcke	alle	
				Auf der Höhe	alle	
				Beckhausweg	alle	
				Caspar-Esser-Platz	alle	
				Dietrich-Bonhoeffer-Straße	alle	
				Elsetalstraße	6	16
				Ernst-Barlach-Weg	alle	
				Hangstraße	alle	
				Heinrich-Heine-Straße	alle	
				Holbeinweg	alle	
				Leichenweg	alle	
				Letmather Straße (1-45z,2-30z)	alle	
				Mühlenweg	alle	

WB	Bezeichnung	StB	Bezeichnung	Straße	HNr. von	HNr. bis
		7132	Grundschule			
			Villigst II	Noldeweg	alle	
				Rechmühle	alle	
				Rembrandtweg	alle	
				Ruhrblick	alle	
				Schröders Gasse	alle	
				Schulstraße	alle	
				Thomas-Mann-Straße	alle	
				Wilh.-Hidding-Weg	alle	
				Zum Mühlenberg	alle	
7140	Schwerte- Wandhofen	7141	Kita			
			Wandhofen I	Am Bruch	alle	
				Auf dem Kamp	alle	
				Beckenkamp	alle	
				Beckestraße	78	100
				Franz-Cloidt-Weg (1-99z,10-94z)	alle	
				Hermann-von-Wanthoff-Straße	alle	
				Holzstraße	alle	
				Kleine Strangstraße	alle	
				Pettenhahnweg	alle	
				Schlossweg (1-13,2-12)	alle	
				Strangstraße	alle	
				Wandhofener Straße (1-999z,2-8z)	alle	
				Wandhofener Straße (1-99z,10-94z)	alle	
				Westendamm (71-75z,2-998z)	71	75
		7142	Kita			
			Wandhofen II	Am Kindergarten	alle	
				Am Kornfeld	alle	
				Am Ochsenhügel	alle	
				Auf der Heuscheide	alle	
				Dinkelweg	alle	
				Gerstenweg	alle	
				Haferweg	alle	
				Hagener Straße (131-241z,112-240z)	alle	
				Hagener Straße (1-109z,2-110z)	53	61 a
				Hagener Straße (1-109z,2-110z)	63	
				Hagener Straße (1-109z,2-110z)	63 a	
				Hagener Straße (1-109z,2-110z)	65	
				Hagener Straße (1-109z,2-110z)	65 a	
				Hagener Straße (1-109z,2-110z)	67	
				Hagener Straße (1-109z,2-110z)	67 a	
				Hagener Straße (1-109z,2-110z)	68 a	110
				Kleeweg	alle	
				Maisweg	alle	
				Osterfeldstraße	alle	
				Rapsweg	alle	

WB	Bezeichnung	StB	Bezeichnung	Straße	HNr. von	HNr. bis
		7142	Kita Wandhofen II	Roggenweg	alle	
				Seggenwiesweg	alle	
				Untere Wülle	alle	
				Violaines-Straße	alle	
				Wandhofer Bruch	alle	
				Weizenweg	alle	
				Zum Spielpark	alle	
7150	Schwerte- Westhofen I	7151	Grundschule Westhofen I	Alter Hellweg	alle	
				Am Buchenstück	alle	
				Am Feuerteich	alle	
				Am Rüpping	alle	
				Buchenweg	alle	
				Ebberg	alle	
				Ebbergstraße	alle	
				Ginsterweg	alle	
				Grabenstraße	alle	
				Grüner Weg	alle	
				Hasenweg	alle	
				Hohlweg	alle	
				Im Gässchen	alle	
				Im Graben	alle	
				Im Ortsstück	alle	
				Im Uhlenholl	alle	
				Mesenbecke	alle	
				Minna-Marcus-Straße	1	27
				Neuer Hellweg	alle	
				Schloßstraße	alle	
				Siedlerstraße	alle	
				Sonnenhang	alle	
				Syburger Straße	alle	
				Turmweg	alle	
				Weidenweg	alle	
		7152	Grundschule Westhofen II	Am Krusen Bäumchen	alle	
				Am Springe	alle	
				Auf der Steimke	alle	
				Eichenweg	alle	
				Fichtenstraße	alle	
				Föhrenweg	alle	
				Holzweg	alle	
				Jürgen-Velthaus-Straße	alle	
				Kastanienweg	alle	
				Kiefernweg	alle	
				Lärchenstraße	alle	

WB	Bezeichnung	StB	Bezeichnung	Straße	HNr. von	HNr. bis
		7152	Grundschule Westhofen II	Platanenweg St.Peterweg Tannenstraße Tulpenstraße Vier-Morgen-Straße Wannebachstraße	alle alle alle alle alle alle	
7160	Schwerte- Westhofen II	7161	Grundschule Westhofen III	Adolph-Kolping-Straße Am Bahrenkamp Am Gartenbad Am Neuen Kampe Am Schliggenstück Am Wittenkamp Amtsstraße Bruchstraße Ehrenkampweg Hagener Straße (321-333z,320-404z) Im Ostfeld Labuissierestraße Meiner Weg Nattlandweg Niederer Mühlenweg Rohrstraße Schräpperweg Spieksweg Wasserstraße Wiedebuschweg	alle alle alle alle alle alle alle alle alle 320 alle alle alle alle alle alle alle alle alle alle	404
		7162	Grundschule Westhofen IV	Alte Freiheit Am Vosskampe An der Schützengräfte Auf der Hofestatt Brüninghausstraße Eickhofstraße Kirchplatz Klätergasse Melkgasse Mittelstraße Niederstraße Reichshofstraße Robert-Bosch-Straße Wiesenstraße	alle alle alle alle alle alle alle alle alle alle alle alle alle alle alle	

WB	Bezeichnung	StB	Bezeichnung	Straße	HNr. von	HNr. bis
7170	Schwerte-Ergste I	7171	Grundschule Ergste I	Am Böckenstück	alle	
				Am Derkmannsstück	alle	
				Am Heedufer	alle	
				Am Knapp	alle	
				Am Winkelstück (135-143z,140-142z)	113	139
				Am Winkelstück (135-143z,140-142z)	141	
				Am Zollpfosten	alle	
				Auf der Heide	alle	
				Barlohsgrund	alle	
				Buntspechtweg	alle	
				Bürenbrucher Weg	alle	
				Eichendorffstraße	alle	
				Felderchenweg	alle	
				Fridagsgut	alle	
				Goldammerweg	alle	
				Gut Beckhausen	alle	
				Heinrich-Möller-Weg	alle	
				Heinrich-Overbeck-Weg	alle	
				Im Rohlande	alle	
				Jödeweg	alle	
				Kiebitzweg	alle	
				Lührmannsweg	alle	
				Piwittsheide	alle	
		7172	Grundschule Villigst III	Am Buschufer	alle	
				Am Winkelstück (1-133z,2-138z)	55	59
				Am Winkelstück (1-133z,2-138z)	61	61 b
				Am Winkelstück (1-133z,2-138z)	63	91
				Am Winkelstück (1-133z,2-138z)	97	
				Am Winkelstück (1-133z,2-138z)	101	
				Badstraße	alle	
				Elsetalstraße	18	53
				Finkenstraße	alle	
				Höhenweg	alle	
				Immenweg	alle	
				Taubenstraße	alle	
7180	Schwerte-Ergste II	7181	Ev. Gemeinde- haus Ergste I	Allouagnestraße	alle	
				Am Sauerfeld	alle	
				Auf dem Hilf	alle	
				Auf der Lichtenburg	alle	
				Grandweg	alle	
				Grürmannstraße	alle	
				Im Wiesengrund	alle	
				Kirchhofsweg	alle	

WB	Bezeichnung	StB	Bezeichnung	Straße	HNr. von	HNr. bis
		7181	Ev. Gemeindehaus Ergste I	Kirchstraße Letmather Straße (47-305z,32-238z) Lindenufer Mühlendamm	alle 32 alle alle	305
		7182	Grundschule Ergste II	Am Ehrenmal Am Elsebad Am Hachen Am Kleinenberg Brunnenbergshöhe Bürenbruch Friedhelm-Mann-Weg Gut Böckelühr Gut Halstenberg Höfen Michaelisweg Offerbachstraße Papenberg Reingsen Sembergweg Steinberg	alle alle alle alle alle alle alle alle alle alle alle alle alle alle alle alle	
7190	Schwerte-Ergste III	7191	Ev. Gemeindehaus Ergste II	Am Dümpelmanns Kamp Am Kämpchen Am Schulpfad Am Wietlohbach (1-29,2-24) Am Wietlohbach (1-29,2-24) An den Grachten Auf dem Hallo Beethovenstraße Brackmannskamp Haydnstraße Hengstenbergstraße Langestraße Mozartweg Ruhrtalstraße Schubertstraße Schumannweg Thüner Wiese Unterdorfstraße Westhofener Weg	alle alle alle 1 2 alle alle alle alle alle alle alle alle alle alle alle alle alle	29 24

WB	Bezeichnung	StB	Bezeichnung	Straße	HNr. von	HNr. bis
		7192	Kindertages- einrichtung Regenbogen	Am Herlingsen	alle	
				Am Silbersiepen	alle	
				Am Strassborn	alle	
				An den Thunbüschen	alle	
				Auf der Hemke	alle	
				Auf der Lückehaide	alle	
				Bierstraße	alle	
				Brinkmanns Hof	alle	
				Gillstraße	alle	
				Groven-Wiese	alle	
				Heinkessiepen	alle	
				Im Bierkampe	alle	
				Im Deitert	alle	
				Im Heimsoth	alle	
				Im Wietloh	alle	
				Im Winkel	alle	
				Kampwiese	alle	
				Pappelweg	alle	
				Stüppenberg	alle	
				Sürgstück	alle	

8. Bekanntmachung

Bebauungsplan Nr. 191 der Stadt Schwerte „Wilhelmstraße/ Kantstraße“ - Satzung vom 13.02.2020

In seiner Sitzung am 12.02.2020 hat der Rat der Stadt Schwerte beschlossen:

„a) Zu den im Rahmen der Beteiligung gem. § 3 Abs. 1 und 2 sowie § 4 Abs. 1 und 2 BauGB eingegangenen öffentlichen und privaten Stellungnahmen zum Bebauungsplan Nr. 191 „Wilhelmstraße/ Kantstraße“ werden die in Anlage 10 aufgeführten Beschlüsse gefasst.

b) Nach Abwägung der öffentlichen und privaten Belange gegeneinander und untereinander wird der Bebauungsplan Nr. 191 „Wilhelmstraße/ Kantstraße“ (Anlage 1) als Satzung beschlossen. Die Begründung (Anlage 2) ist Teil des Bebauungsplans.“

Rechtsgrundlage:

Diese Satzung beruht auf § 2 und § 10 Baugesetzbuch (BauGB) in der Fassung der Bekanntmachung vom 3. November 2017 (BGBl. I S. 3634) sowie § 7 und § 41 der Gemeindeordnung für das Land Nordrhein-Westfalen (GO NRW) in der Fassung der Bekanntmachung vom 14.07.1994 (GV. NRW. S. 666) jeweils in der zurzeit gültigen Fassung.

Die Abgrenzung des Geltungsbereiches ist dem beigefügtem Übersichtsplan auf Seite 36 zu entnehmen.

Der Bebauungsplan Nr. 191 „Wilhelmstraße/ Kantstraße“ einschließlich der Begründung sowie der weiteren oben im Beschluss genannten Anlagen kann gem. § 10 Abs. 3 BauGB während der Dienststunden im Rathaus I, Planungsamt, Rathausstraße 31, 58239 Schwerte, eingesehen werden.

Dort werden ebenso die in dem Bebauungsplan in Bezug genommenen DIN-Vorschriften und sonstigen außerstaatlichen Regelwerke zur Einsicht bereit gehalten.

Mit dieser Bekanntmachung gem. § 10 BauGB tritt der Bebauungsplan Nr. 191 „Wilhelmstraße/ Kantstraße“ in Kraft.

Vorstehendes wird hiermit öffentlich bekannt gemacht.

61-26-03/191
Schwerte, 13.02.2020
Der Bürgermeister
In Vertretung

gez.
Winkler
Erster Beigeordneter

- BEKANNTMACHUNGSANORDNUNG -

Der Bebauungsplan Nr. 191 der Stadt Schwerte „Wilhelmstraße/ Kantstraße“ vom 13.02.2020 wird hiermit öffentlich als Satzung bekannt gemacht.

Hinweise:

1. Es wird darauf hingewiesen, dass eine Verletzung von Verfahrens- und Formvorschriften der Gemeindeordnung NRW beim Zustandekommen dieses Satzungsbeschlusses nach Ablauf eines Jahres seit dieser Bekanntmachung nicht mehr geltend gemacht werden kann, es sei denn
 - a) eine vorgeschriebene Genehmigung fehlt oder ein vorgeschriebenes Anzeigeverfahren wurde nicht durchgeführt,
 - b) der Satzungsbeschluss ist nicht ordnungsgemäß öffentlich bekannt gemacht worden,
 - c) der Bürgermeister hat den Satzungsbeschluss vorher beanstandet,
 - d) der Form- oder Verfahrensmangel ist gegenüber der Stadt vorher gerügt und dabei die verletzte Rechtsvorschrift und die Tatsache bezeichnet worden, die den Mangel ergibt.
2. Des Weiteren wird gem. § 215 Abs. 2 BauGB auf die Geltendmachung der Verletzung von Verfahrens- und Formvorschriften sowie von Abwägungsmängeln und die Rechtsfolgen der nachstehenden Bestimmungen hingewiesen.

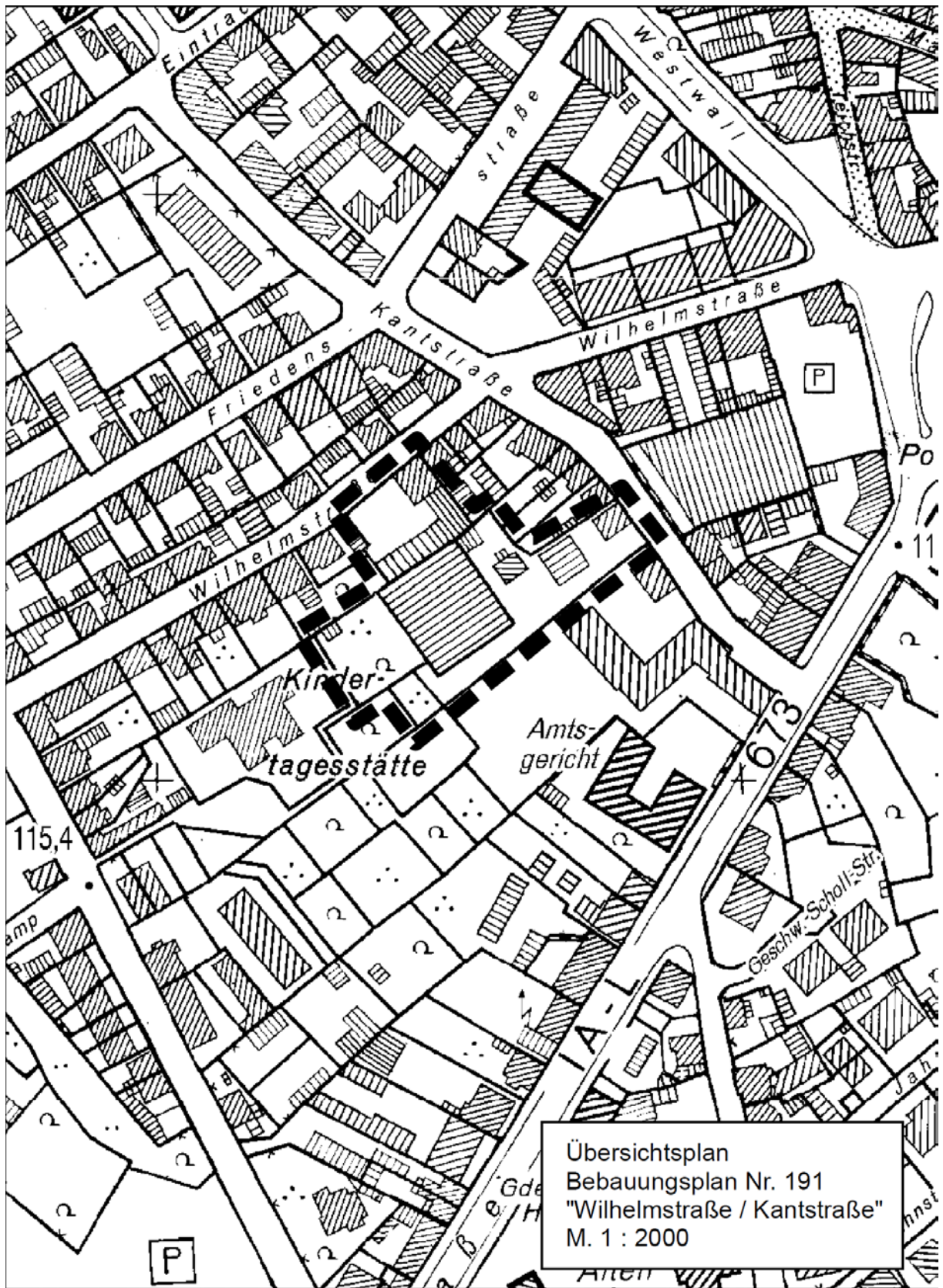
Nach § 215 Abs. 1 BauGB sind unbeachtlich:

- a) eine nach § 214 Abs. 1 Satz 1 Nr. 1 bis 3 beachtliche Verletzung der dort bezeichneten Verfahrens- und Formvorschriften,
 - b) eine unter Berücksichtigung des § 214 Abs. 2 beachtliche Verletzung der Vorschriften über das Verhältnis des Bebauungsplans und des Flächennutzungsplans und
 - c) nach § 214 Abs. 3 Satz 2 beachtliche Mängel des Abwägungsvorgangs, wenn sie nicht innerhalb eines Jahres seit Bekanntmachung des Flächennutzungsplans oder der Satzung schriftlich gegenüber der Gemeinde unter Darlegung des die Verletzung begründenden Sachverhalts geltend gemacht worden sind. Satz 1 gilt entsprechend, wenn Fehler nach § 214 Abs. 2a beachtlich sind.
3. Ferner wird auf die Vorschriften des § 44 Abs. 3 Satz 1 und 2 und Abs. 4 BauGB hingewiesen. Der Entschädigungsberechtigte kann demzufolge Entschädigung verlangen, wenn die in den § 39 bis 42 BauGB bezeichneten Vermögensnachteile eingetreten sind. Er kann die Fälligkeit des Anspruchs dadurch herbeiführen, dass er die Leistung der Entschädigung schriftlich bei dem Entschädigungspflichtigen beantragt.

Gemäß § 44 Abs. 4 BauGB erlischt ein Entschädigungsanspruch, wenn nicht innerhalb von drei Jahren nach Ablauf des Kalenderjahres, in dem die in Absatz 3 Satz 1 bezeichneten Vermögensnachteile eingetreten sind, die Fälligkeit des Anspruchs herbeigeführt wird.

Schwerte, 13.02.2020
Der Bürgermeister
In Vertretung

gez.
Winkler
Erster Beigeordneter



9. Bekanntmachung

Aufgebot eines Sparkassenbuches

Das Sparkassenbuch Nr. **300 828 241**, ausgestellt von der Sparkasse Schwerte, wird hiermit für kraftlos erklärt.

10. Bekanntmachung

Aufgebot eines Sparkassenbuches

Das Sparkassenbuch Nr. **300 158 433**, ausgestellt von der Sparkasse Schwerte, ist verloren gegangen. Der Inhaber des Sparkassenbuches wird aufgefordert, innerhalb von drei Monaten vom Datum des Aufgebotes seine Rechte unter Vorlage des Sparkassenbuches geltend zu machen, da andernfalls das Buch für kraftlos erklärt wird.

Schwerte APP






Mehr finden statt suchen!

Wer in Schwerte up to date bleiben will, bekommt jetzt alle Infos im Hosentaschenformat mit der neuen Schwerte APP geliefert. Ob Veranstaltungen, Schwerter Top-News, Apothekenservice oder der

Stadtplan für die ganze Familie. Mit Hilfe der kostenfreien Schwerte APP finden Sie alles, was man für Schwerte braucht.





Mehr Wissen!

-  Lokaler Nachrichtendienst
-  Veranstaltungskalender für Schwerte – ganz individuell
-  Energiespartipps

Mehr Erleben!

-  Familienstadtplan mit den Schwerter Highlights

Mehr Service!

-  Apothekennotdienst
-  Abfallkalender mit Erinnerungsfunktion
-  Abfahrtsmonitor für öffentliche Verkehrsmittel
-  Energieverbrauchs-Vergleich

Ein Service Ihrer Stadtwerke Schwerte

